

# Obec Beckov

916 38 Beckov

Číslo spisu:

A/2023/00146/Ge

Beckov, dňa 24.08.2023

**verejná vyhláška !**

## ÚZEMNÉ ROZHODNUTIE

Obec Beckov, ako určený stavebný úrad podľa § 119 ods. 1 v spojení s § 117 zákona č. 50/1976 Zb. o územnom plánovaní a stavebnom poriadku (stavebný zákon) v znení neskorších predpisov (ďalej len "stavebný zákon"), v územnom konaní posúdil podľa § 37 stavebného zákona návrh na vydanie územného rozhodnutie o umiestnení stavby, ktorý dňa 4.2.2022 podala **Západoslovenská distribučná, a.s., Čulenova 6, 816 47 Bratislava, IČO 36 361 518**, (ďalej len "navrhovateľ"), ktorého zastupuje *LiV-EPI, s.r.o., Trenčianska 56/F, 821 09 Bratislava, IČO 35 745 401*, a na základe tohto posúdenia vydáva podľa § 39 a 39a stavebného zákona a § 4 vyhlášky č. 453/2000 Z. z., ktorou sa vykonávajú niektoré ustanovenia stavebného zákona

### rozhodnutie o umiestnení stavby

**„TN\_A1\_ES NM.n/Váhom—Kosto, úsek 20, SOK, VNV“**,

(ďalej len "stavba") na pozemkoch v kat. území Nové Mesto nad Váhom, Beckov, Ivanovce, Melčice, Zemianske Lieskové, Adamovské Kochanovce, Trenčianske Stankovce, Rozvadze, Veľké Bierovce, Opatovce, Kostolná-Záriečie, Zlatovce.

*Stavba obsahuje: SO 26 Optická trasa*

*Popis stavby:*

Účelom stavby je vybudovanie optickej trasy pre potreby ZSD. V lokalite sa nachádza VN vzdušné vedenie linky č. 231 na oceľových priehradových a betónových podperných bodoch a káblové vedenie. Nové optické vedenie bude realizované samonosnými optickými káblami (SOK) na existujúcich vzdušných vedeniach 22 kV linky č. 231 a v časti úložnými optickými káblami (ÚOK).

Optická trasa bude vybudovaná v dvoch úsekoch.

Prvý úsek optickej trasy bude začínať v rozvodni ESt Nové Mesto (v rozvádzači optických ukončení) odkiaľ povedie UOK uložený v zemi k prechodovému podpernému bodu (ďalej PB) č. O linky č. 231. Pri uvedenom podpernom bode bude UOK ukončený spojovacou krabicou v šachte.

Druhý úsek bude začínať na PB č.1 odkiaľ povedie navrhovaný SOK na existujúcich podperných bodoch vzdušného vedenia až k PB č.156. Uvedený SOK bude ukončený spojovacími krabicami v šachtách. Medzi PB č. 98 a 99, na pozemkoch reg. C parc.č. 541, 542/1, 542/2 v k.ú. Veľké Bierovce bude optická trasa riešená uloženým UOK v zemi v súbehu existujúcim VN káblom.

Časť optickej trasy medzi prvým a druhým úsekom bude vybudovaná v rámci samostatnej investície (kabelizácie VN vedenia) ZSD.

Optická trasa bude mať aj jedno odbočenie na PB v smere do BSP (budova spoločných prevádzok) vodnej elektrárne Kostolná. Celé odbočenie je v rámci areálu VE Kostolná.

Projektované kapacity: samonosný optický kábel SOK 15 000 m, úložný optický kábel UOK 970 m.

### Pre umiestnenie stavby sa určujú podmienky:

1. Stavba bude umiestnená na pozemkoch v kat. území Nové Mesto nad Váhom, Beckov, Ivanovce, Melčice, Zemianske Lieskové, Adamovské Kochanovce, Trenčianske Stankovce, Rozvadze, Veľké Bierovce, Opatovce, Kostolná-Záriečie, Zlatovce, ako je zakreslené v dokumentácii pre územné rozhodnutie v situačných výkresoch v mierke katastrálnej mapy 1:10 000, 1:2000, 1:500, kde je označené polohové a výškové umiestnenie všetkých objektov stavby.
2. Stavba bude umiestnená v zmysle vypracovanej dokumentácie, ktorú vypracoval Ing. Dušan Držík, reg. č. osv. 5747\*A2, pod zákazkovým č. L13.0708.19.0009 v 11/2021; splnené budú požiadavky vyplývajúce z chránených území alebo ochranných pásiem, požiadavky vyplývajúce z vplyvu stavby na životné prostredie; vecná a časová koordinácia jednotlivých objektov stavby; vyhradenie podrobnejších podkladov doplnením do PD.

3. Stavba bude v súlade so stavebným zákonom a vyhláškou č.532/2002 Z. z., ktorou sa ustanovujú podrobnosti o všeobecných technických požiadavkách na výstavbu a o všeobecných technických požiadavkách na stavby užívané osobami s obmedzenou schopnosťou pohybu a orientácie.
4. Dodržať ust. zákona č.79/2015 Z. z. o odpadoch a o zmene a doplnení niektorých zákonov, v znení neskorších predpisov, zákona č.137/2010 Z. z. o ovzduší, zákon o energetike a o zmene niektorých zákonov.
5. Dodržať platné predpisy podľa STN 736005 pre priestorovú úpravu vedení technického vybavenia, STN 344050 predpisy pre podzemné oznamovacie vedenia.
6. Ďalší stupeň projektovej dokumentácie navrhovanej stavby bude vypracovaný oprávnenou osobou.
7. Projektová dokumentácia stavby bude obsahovať aj výkresy všetkých druhov technickej vybavenosti predmetnej stavby, taktiež projekt požiarnej ochrany, statické posúdenie stavby, plán organizácie výstavby.
8. Práce pri následnej realizácii stavby vykonať tak, aby okolie bolo čo najmenej obťažované stavebným ruchom; investor stavby – stavebník vopred oboznámi všetkých vlastníkov prípadných dotknutých súkromných pozemkov o spôsobe realizácie stavby.
9. Prípadné škody spôsobené stavebnými prácami na susedných nehnuteľnostiach je stavebník povinný uhradiť, resp. poškodené dať do pôvodného stavu.
10. Dodržať podmienky miest a obcí v území stavby, dotknutých orgánov a organizácií:

#### ***Mesto Nové Mesto nad Váhom***

- projekt stavby pre stavebné povolenie predložiť na posúdenie.

#### ***Mesto Trenčín***

- pri realizácii stavby dodržať ustanovenia zákona č. 543/2002 Z.z. o ochrane prírody a krajiny v znení neskorších predpisov; počas stavebných prác nesmie byť poškodená nadzemná alebo podzemná časť stromov a kríkov v zmysle STN EN 837010 Ošetrovanie, udržiavanie a ochrana stromovej vegetácie.

#### ***Obec Adamovské Kochanovce***

- stavebník požiada jednotlivých správcov o vytýčenie existujúcich inžinierskych sietí pred samotnou realizáciou stavby.

#### ***Obec Opatovce***

- skoordinať a projekčne zosúladiť stavbu TN\_A1\_ES NM.n/Váhom—Kosto, úsek 20, SOK, VNV so stavebným objektom „SO 01 Prípojka VN – Opatovce“ stavby „Logistický park Opatovce“.

#### ***Obec Kostolná – Záriečie***

- po ukončení stavby pozemky ktoré budú dočasne užívané v rámci projektu uviesť do pôvodného stavu.

#### ***Okresné riaditeľstvo Hasičského a záchranného zboru v Novom Meste nad Váhom***

- v ďalšom stupni projektovej dokumentácie dodržať ustanovenia platných právnych predpisov a noriem na úseku protipožiarnej bezpečnosti a ochrany pred požiarmi;

#### ***Okresný úrad Nové Mesto nad Váhom, pozemkový a lesný odbor***

V prípade použitia poľnohospodárskej pôdy na nepoľnohospodársky účel je stavebník stavby povinný požiadať tunajší úrad o vydanie stanoviska na použitie poľnohospodárskej pôdy na nepoľnohospodársky účel v zmysle § 18 ods. 2 zákona č. 220/2004 Z. z. o ochrane a využívaní poľnohospodárskej pôdy a o zmene zákona č. 245/2003 Z. z. o integrovanej prevencii a kontrole znečisťovania životného prostredia a o zmene a doplnení niektorých zákonov ( ďalej iba „zákon“ ), pred realizáciou stavebných prác. Náležitosti, ktoré je povinný žiadateľ doložiť ku žiadosti sú vymenované v § 18 ods. 2 zákona.

#### ***Okresný úrad Nové Mesto nad Váhom, odbor starostlivosti o životné prostredie, ŠVS***

- Stavebník po vydaní územného rozhodnutia požiada tunajší úrad o vydanie **súhlasu podľa § 27 ods. 1 písm. a) vodného zákona** na časť stavby, ktorá sa bude nachádzať v okrese Nové Mesto nad Váhom, nakoľko uvedená stavba bude realizovaná **do 23 m** od vzdušnej päty ochrannej hrádze Biskupického kanála, bude ho križovať a z časti bude realizovaná v ochrannom pásme 2. stupňa - vonkajšia časť vodného zdroja Štvrtok nad Váhom. K žiadosti stavebník doloží projektovú dokumentáciu stavby a súhlasné stanovisko vlastníka a prevádzkovateľa vodárenského zdroja Štvrtok nad Váhom - Trenčianskych vodární a kanalizácií, a.s., Trenčín a stanovisko správcu podzemných a povrchových vôd - Slovenského vodohospodárskeho podniku, š.p., Odštepny závod Piešťany.
- Počas výstavby vyššie uvedenej stavby, je stavebník povinný stavebné práce zabezpečiť tak, aby nedošlo k ohrozeniu podzemných a povrchových vôd.

- Stavebník je povinný zabezpečiť všetky dopravné prostriedky tak, aby nedochádzalo k úniku pohonných hmôt a mazacích olejov do pôdy, do podzemných a povrchových vôd.
- Pracovisko je nutné vybaviť dostatočným množstvom sorbčných látok /napr. VAPEX/ na okamžitú sanáciu prípadnej havárie a zabezpečiť likvidáciu znečistenej zeminy

#### **Okresný úrad Nové Mesto nad Váhom, odbor starostlivosti o životné prostredie, ŠSOPK**

Každý je pri vykonávaní činnosti, ktorou môže ohroziť, poškodiť alebo zničiť rastliny alebo živočíchy, alebo ich biotopy, povinný postupovať tak, aby nedochádzalo k ich zbytočnému úhynu alebo k poškodzovaniu a ničeniu. V prípade výrubu drevín je potrebné postupovať v zmysle § 47 zákona o ochrane prírody a krajiny. Pri orezoch konárov treba ponechať prirodzený habitus bez trvalej deformácie. Pri orezoch dbať na druhovú ochranu chránených živočíchov, najmä hniezdiacich vtákov. Výkopy v zelených pásoch upraviť do pôvodného stavu ku kolaudácii stavby.

#### **Okresný úrad Nové Mesto nad Váhom, odbor starostlivosti o životné prostredie, ŠSOH**

1. Je potrebné dodržiavať ustanovenia zákona č. 79/2015 Z. z. o odpadoch a o zmene a doplnení niektorých zákonov, hlavne so zameraním na povinnosti držiteľa odpadli, hierarchiu v odpadovom hospodárstve ustanovenie §6 zákona č. 79/2015 Z. z., nakladanie so stavebnými odpadmi.
2. Pri stavebných prácach vznikne stavebný odpad. Je potrebné uvedený odpad zhodnotiť poprípade zneškodniť na povolenej skládke. IJpozorňujeme investora o možnosti využitia stavebných odpadov {betón, asfalt) v Novom Meste n/V, Považanoch. Starej Turej alebo Bošáci na zariadeniach, ktoré sa venujú zberu a zhodnoteniu stav. odpadu, čo je environmentálne a ekonomicky výhodnejšie, ako skládkovanie odpadu.
3. Kovový odpad a odpadové káble vznikajúci pri výstavbe objektu, odovzdať na sídle Západoslovenskej distribučnej, a. s., Bratislava do zberne druhotných surovín.
4. Výkopový materiál, ktorý vznikne pri realizácii stavby je potrebné prednostne využiť pri terénnych úpravách, odpad ponúknuť iným a až následne prebytočný odpad uložiť na povolenej skládke odpadov a pred kolaudáciou doložiť doklad o odovzdaní na povolenej skládke.
5. V prípade vzniku je potrebné drevený odpad prednostne materiálovo, poprípade energeticky využiť. Skládkovať drevený odpad sa nepovoľuje.
6. Pred kolaudáciou tunajšiemu orgánu štátnej správy odpadového hospodárstva zdokladovať zhodnotenie stavebného odpadu a zneškodnenie nezhodnotiteľných odpadov zo stavebných prác v súlade s týmto vyjadrením (kópie faktúr, resp. kópie dokladov od oprávnených subjektov na nakladanie s odpadmi). V prípade nedoloženia predmetných dokladov nesúhlasíme s vydaním kolaudačného rozhodnutia.
7. Ku kolaudácii doložiť stavebnému úradu vyjadrenie Okresného úradu Nové Mesto nad Váhom. odbor starostlivosti o životné prostredie, štátna správa odpadového hospodárstva v zmysle §99 ods.1. písm. b) bod 5, zákona Č. 79/2015 Z. z.

Pôvodcom odpadov vznikajúcich v dôsledku uskutočňovania stavebných a demolačných prác je ten, pre koho sa tieto práce vykonávajú v zmysle §77 ods. 2 zákona č. 79/2015 Z. z.

So stavebným odpadom nakladať v zmysle § 77 zákona č. 79/2015 Z.z.

#### **Okresný úrad Trenčín, odbor starostlivosti o životné prostredie, ŠVS**

Podľa predloženého výkresu celkovej situácie, navrhovaná stavba viackrát križuje vodné toky, zasahuje do ochranného pásma vodných tokov a taktiež do ochranného pásma vodárenského zdroja, z toho dôvodu navrhovaná stavba podlieha súhlasu podľa § 27 ods. 1 písm. a) vodného zákona, ktorý vydá Okresný úrad Trenčín, odbor starostlivosti o životné prostredie na základe predloženej žiadosti, projektovej dokumentácie stavby, vyjadrenia správcu vodných tokov a vyjadrenia prevádzkovateľa vodárenského zdroja, ktorí sú stavbou dotknutí.

#### **Okresný úrad Trenčín, odbor starostlivosti o životné prostredie, ŠSOPK**

1. V úseku, na ktorom dochádza k prekríženiu Biskupického kanála (začiatok vzduchom vedeného úseku) budú z dôvodu ochrany avifauny na káble osadené odkláňače vtákov podľa odporúčaní Štúdií „Postup vyhodnotenia odkloňovacích prvkov pre inštaláciu na 22 kV a 110 kV nadzemné elektrické vedenie“ (Ochrana dravcov na Slovensku) a „Stratégie ochrany vtáctva na nadzemných elektrických vedeniach na Slovensku“ (Ochrana dravcov na Slovensku, 2015).
2. V prípade výrubu drevín postupovať v súlade s ustanovením § 47 zákona, vyhlášky č. 170/2021 Z. z., ktorou sa vykonáva zákon (súhlas na výrub drevín v extraviláne udeľuje Okresný úrad Trenčín).
3. V prípade stávajúcich drevín a ich ochrany je potrebné sa riadiť § 22 vyhlášky č. 170/2021 Z. z., ktorou sa vykonáva zákon.

Podrobnosti o ochrane, ošetrovaní a udržiavaní drevín upravuje aj Slovenská technická norma STN 83 7010 pre ošetrovanie, udržiavanie a ochranu stromovej vegetácie.

**Okresný úrad Trenčín, odbor starostlivosti o životné prostredie, ŠSOH**

1. Pôvodcom odpadu, ak ide o odpady vznikajúce pri stavebných a demolačných prácach, vykonávaných v sídle alebo mieste podnikania, organizačnej zložke alebo v inom mieste pôsobenia právnickej osoby alebo fyzickej osoby - podnikateľa, je právnická osoba alebo fyzická osoba - podnikateľ, pre ktorú sa tieto práce v konečnom štádiu vykonávajú.
2. Pôvodca odpadu zodpovedá za nakladanie s odpadmi podľa zákona o odpadoch a plní povinnosti podľa § 14 zákona o odpadoch (zaradenie odpadu, triedenie podľa druhov, zabezpečenie spracovania odpadu v zmysle hierarchie odpadového hospodárstva, odovzdanie odpadov len osobe oprávnenej podľa zákona, evidencia, ohlasovanie údajov z evidencie, atď.).
3. Odpady zneškodňované skládkovaním je možné uložiť len na povolených skládkach odpadov.
4. Zodpovedná osoba za nakladanie s odpadmi, ktoré vznikli pri výstavbe, údržbe, rekonštrukcii alebo demolácii komunikácií, je povinná stavebné odpady vznikajúce pri tejto činnosti a odpady z demolácií materiálovo zhodnotiť pri výstavbe, rekonštrukcii alebo údržbe komunikácií.
5. Využívanie odpadov na spätné zasypávanie (vlastníkovi pozemku) a skladovanie výkopovej zeminy pre pôvodcu odpadu - dočasné uloženie odpadu - výkopovej zeminy mimo staveniska pred jej využitím na spätné zasypávanie v mieste, ktoré nie je zariadením na zhodnocovanie odpadov alebo zariadením na zneškodňovanie odpadov a ktoré nie je miestom vzniku výkopovej zeminy, je možné len na základe povolenia stavebného úradu a v súlade s platnými predpismi v odpadovom hospodárstve (súhlas podľa zákona o odpadoch udeľuje Okresný úrad v sídle kraja).
6. Na nekontaminovanú zeminu a iný prirodzene sa vyskytujúci materiál vykopaný počas stavebných prác sa podľa § 2 písm. h) zákona o odpadoch tento zákon nevzťahuje, ak je isté, že sa tento použije na účely výstavby v prirodzenom stave na mieste, na ktorom bol vykopaný.
7. Investor stavby ako pôvodca odpadov je povinný po realizácii stavby podľa § 99 ods. 1 písm. b) bod č. 5 zákona o odpadoch požiadať o vyjadrenie ku kolaudačnému konaniu tunajší úrad. Ku kolaudačnému konaniu predložiť prehľad jednotlivých druhov odpadov v tonách a preukázať využitie, alebo zneškodnenie jednotlivých druhov odpadov v súlade s ustanovením zákona o odpadoch, (napr. vážne lístky, potvrdenie o prevzatí na zneškodnenie, alebo využitie odpadov od oprávnených organizácií, atď.).

**Upozornenie:**

Upozorňujeme na skutočnosť, že na území okresu Trenčín, nie je povolená žiadna skládka na zneškodňovanie odpadov. V rámci okresu Trenčín však existujú povolené zariadenia na zhodnocovanie stavebných odpadov a zberné dvory.

**Okresný úrad Trenčín, odbor cestnej dopravy a pozemných komunikácií**

1. S kolmým krížením podzemného vedenia stavby s cestou 1/9; v km 114,326, ktoré bude realizované pretlačením, kolmo na jej os, v hĺbke podľa STN 73 6005, v chráničke súhlasíme - prípadnú nemožnosť takéhoto technického riešenia zdokumentovať.
2. Montážne jamy pre pretlačanie cesty 1/9 budú umiestnené mimo cestný pozemok cesty 1/9 v príľahlom zelenom páse - prípadnú nemožnosť takéhoto technického riešenia zdokumentovať.
3. Pred realizáciou podzemného vedenia stavby na cestnom pozemku cesty 1/9 v zmysle § 8 zákona Č. 135/1961 Zb. je stavebník povinný požiadať cestný správny orgán o vydanie o vydanie povolenia na zvláštne užívanie cesty 1/9 v zmysle žiadosti a príloh uverejnenej na adrese: <http://www.minv.sk/7cesty-I-triedy>, kde budú stanovené bližšie podmienky.
4. V prípade potreby pred začatím zvláštneho užívania cesty 1/9 resp. realizácie stavby v dotyku s cestou 1/9 v zmysle § 3 ods. 4 písm. d) zákona č. 135/1961 Zb. je stavebník povinný požiadať cestný správny orgán o vydanie určenia použitia dočasných dopravných značiek a dopravných zariadení na ceste 1/9 počas zvláštneho užívania cesty 1/9 resp. realizácie stavby v zmysle žiadosti a príloh uverejnenej na adrese: <http://www.minv.sk/7cesty-I-triedy>, kde budú stanovené bližšie podmienky.
5. Stavebník zabezpečí, že na cestnom pozemku cesty 1/9 nebudú umiestnené žiadne trvalé cudzie zariadenia.
6. Stavebník zabezpečí, že počas realizácie podzemného vedenia stavby na cestnom pozemku cesty 1/9 nebude ukladaný žiadny materiál a predmety.
7. Stavebník zabezpečí, že počas realizácie podzemného vedenia stavby v zmysle § 6 ods. 1 zákona č. 135/1961 Zb. nebude cesta 1/9 poškodzovaná alebo znečisťovaná.

**Štátna ochrana prírody SR, Správa CHKO Biele Karpaty, Nemšová**

- Čistenie OP elektrovodu môže prebiehať len mimo hniezdnej sezóny (od 1. septembra do 28. februára).
- Použitá technika a automobily sa budú pohybovať výlučne po existujúcich komunikáciách a nebudú vstupovať do vodných tokov Vstup, vjazd resp. let s dronom (iným lietajúcim zariadením) do akýchkoľvek chránených území nie je pre navrhovanú činnosť potrebný.
- Montáž SOK a UOK sa vykoná maximálne šetrným spôsobom, aby nedochádzalo k poškodzovaniu prírodného prostredia, záberu pôdy a bol minimalizovaný rušivý vplyv na chránené druhy živočíchov.

- SOK bude označený optickými zvyrazňovačmi na zabránenie nárazov vtáctva, a to minimálne v rozsahu križovania Vážskeho kanála.
- Výkopové práce sa budú realizovať prednostne v suchom období, aby sa zabránilo splachom zeminy do vodných tokov.
- Počas realizácie projektu dbať na zásady biologickej bezpečnosti a vykonať všetky opatrenia potrebné na zabránenie zavlečenia invázných druhov do územia (najmä udržiavanie vozidiel, techniky a dronov v čistote).
- Výkopy nezasypať až po úroveň zemského povrchu, ale ak to technologické a bezpečnostne normy umožnia, nechať ich nedosypané do hĺbky cca 1-1,5 m pod úroveň hladiny podzemnej vody ako náhradné biotopy pre rozmnožovanie obojživelníkov. Ak takéto riešenie nie je možné, vykopať náhradný biotop pre obojživelníky na parcelách vo vlastníctve štátu v susedstve. Jama musí mať zošíkmené brehy, premenlivú hĺbku s plytkými prehrievanými aj hlbokými časťami a maximálnou hĺbkou, ktorá zabezpečí, že mokrad' v lete nevyschne (cca 1,5 m).

### ***Krajský pamiatkový úrad Trenčín***

Podľa § 40 ods. 2 a 3 pamiatkového zákona a § 127 zák. č. 50/1976 Zb. o územnom plánovaní a stavebnom poriadku v znení neskorších predpisov (ďalej len stavebný zákon) v prípade zistenia, resp. narušenia archeologických nálezov počas stavby musí nálezca alebo osoba zodpovedná za vykonávanie prác ihneď ohlásiť nález KPÚ Trenčín; nález sa musí ponechať bez zmeny až do obhliadky krajským pamiatkovým úradom, alebo ním poverenou odborne spôsobilou osobou; do obhliadky krajským pamiatkovým úradom je nálezca povinný vykonať všetky nevyhnutné opatrenia na záchranu nálezu, najmä zabezpečiť ho proti poškodeniu, znehodnoteniu, zničeniu, a odcudzeniu, pokiaľ o ňom nerozhodne stavebný úrad po dohode s krajským pamiatkovým úradom; archeologický nález môže vyzdvihnúť a premiestniť z pôvodného miesta a z nálezových súvislostí iba oprávnená osoba metódami archeologického výskumu; ak archeologický nález vyzdvihne oprávnená osoba, je povinná KPÚ predložiť najneskôr do 10 dní od vyzdvihnutia nálezu správu o náhodnom archeologickom náleze; správa o náhodnom archeologickom náleze musí obsahovať informácie o lokalizácii nálezu, metodike odkryvu, rámcovom datovaní a fotodokumentáciu nálezovej situácie; KPÚ Trenčín vykonáva pamiatkový dohľad formou obhliadky výkopov stavby v období od zahájenia zemných prác až po ich ukončenie; nálezmi sú napr. ľudské kosti, keramické črepy, nádoby, staré tehlové a kamenné murivá, pozostatky drevených stavebných konštrukcií, jamy vyplnené tmavou hlinou prejavujúce sa ako kontrastné fláky na podlaží, prepálené vrstvy, nástroje, šperky, mince a podobne; archeologickými nálezmi sú aj všetky nájdené hnuťelné veci pochádzajúce pred rokom 1919 a vojnové predmety pred rokom 1946 nájdené v zemi a na jej povrchu.

### ***Trenčianske vodárne a kanalizácie, a. s., Trenčín***

Pred začatím zemných prác zabezpečiť vytýčenie verejného vodovodu priamo v teréne, ktoré vykonajú pracovníci našej spoločnosti na základe objednávky predloženej v časovom predstihu na TVK a.s. (**p. Repa, tel.: 0903 441 549 mail: frantisek.repa@tvkas.sk**) Tieto IS žiadame plne rešpektovať. Zemné práce v ochrannom pásme vodovodného a kanalizačného potrubia požadujeme vykonávať výhradne ručne bez použitia strojných mechanizmov. V zmysle STN 73 6005- Priestorová úprava vedení technického vybavenia a podľa zák. č. 442/2002 Z. z. o verejných vodovodoch a verejných kanalizáciách § 19, odst. 2 a 5 je **ochranné pásmo** vodovodného a kanalizačného potrubia **do DN 500 - 1,5 m vrátane a nad DN 500 - 2,5 m** od vonkajšieho pôdorysného okraja vodovodného a kanalizačného potrubia na obidve strany V tomto pásme je okrem iného zakázané vykonávať zemné práce, umiestňovať stavby, konštrukcie (oplotenia) alebo iné podobné zariadenia alebo vykonávať činnosti, ktoré obmedzujú prístup k verejnému vodovodu a verejnej kanalizácii alebo ktoré by mohli ohroziť ich technický stav.

**Predmetná stavba sa nachádza v pásme hygienickej ochrany II. stupňa - časť vonkajšia, vodného zdroja Štvrtok, ktoré bolo vymedzené rozhodnutím vydaným Západoslovenským krajským národným výborom v Bratislave pod č.j. PLVH- 3380/1988-405 zo dňa 30.12.1988.**

V území rozsahu ochranného pásma II. stupňa časť vonkajšia, je na základe rozhodnutia možné povoliť výstavbu obytných budov a iných zariadení len pokiaľ tieto nemôžu negatívne ovplyvniť akosť a zdravotnú nezávadnosť podzemných a povrchových vôd a že protihavarijné opatrenia k ochrane sú dostatočné Na základe uvedeného požadujeme :

- počas výstavby stavebné práce zabezpečiť tak, aby nedošlo k ohrozeniu kvality podzemných vôd a tým k znehodnoteniu vodného zdroja.
- vozidlá a stroje pracujúce na stavenisku musia byť v bezchybnom technickom stave. Pri prevádzkovaní objektu nevykonávať opravy vozidiel ani akúkoľvek inú činnosť, pri ktorých sa vyžaduje manipulácia s látkami škodiacimi vodám
- stavebník a budúci prevádzkovateľ objektu je povinný dodržať režim činností a spôsob hospodárenia uvedený v rozhodnutí o ochranných pásmach vodného zdroja Štvrtok n/V.

V predmetnej lokalite sa nachádzajú inž. siete v našej správe (verejný vodovod OC DN 160 a DN 150 a verejná kanalizácia - DN 500).

Tieto vopred vytýčiť na základe objednávky pracovníkom našej spoločnosti (**p.Repa,tel.:0903/ 403 627, kontakt: frantisek.repa@tvkas.sk, Ing. Hartmann, tel: 0911/ 239 469, kontakt: richard.hartmann@tvkas.sk**) a následne plne rešpektovať v zmysle STN 73 6005 Priestorová úprava vedení technického vybavenia a zákona č. 442/2002 Z. zák. o verejných vodovodoch a verejných kanalizáciách § 19, odst. 2 a 5. Podľa citovaného zákona je ochranné pásmo vodovodného a kanalizačného potrubia **do DN 500 1,5 m a od DN 500 2,5 m** od vonkajšieho pôdorysného okraja vodovodného a kanalizačného potrubia. Zemné práce v ochrannom pásme vodovodného a kanalizačného potrubia vykonávať výhradne ručne, bez použitia strojných mechanizmov; v ochrannom pásme je okrem iného zakázané vykonávať zemné práce, stavby, umiestňovať konštrukcie alebo iné podobné zariadenia, alebo vykonávať činnosti, ktoré obmedzujú prístup k verejnému vodovodu a verejnej kanalizácii, alebo ktoré by mohli ohroziť ich technický stav

V zmysle zákona č. 442/2002 Z.z. o verejných vodovodoch a verejných kanalizáciách § 27, odst. 4 je stavebník povinný na svoje náklady bezodkladne prispôsobiť novej úrovni povrchu všetky zariadenia a príslušenstvo verejného vodovodu a kanalizácie majúce vzťah k terénu, k pozemnej komunikácii alebo inej stavbe.

Ku kolaudácii stavby predložiť porealizačné zameranie s vyznačením súbehu a križovania káblov s inž. sieťami v práve TVK a.s..

#### **SPP distribúcia, a. s., Bratislava**

- pred začatím prác požiadať o vytýčenie existujúcich plynárenských zariadení [www.spp-distribucia.sk](http://www.spp-distribucia.sk) (časť E-služby); dodržať STN 736005 – priestorová úprava vedení, TPP90601 a zák. č. 442/2002 Z. z. § 19 odst. 2;
- pred začatím stavebného konania predložiť projekt stavby na posúdenie SPP distribúcia; v projekte rešpektovať existenciu plynárenských zariadení a/alebo ich ochranných a/alebo bezpečnostných pásiem; zabezpečiť vypracovanie výkresov - podrobného osadenia navrhovanej stavby vo vzťahu k existujúcim plynárenským zariadeniam, so zakreslením všetkých súbehov a križovaní navrhovaných vedení a existujúcimi plynárenskými zariadeniami, detailných výkresov všetkých súbehov a križovaní existujúcich plynárenských zariadení s navrhovanou stavbou;
- rešpektovať vyjadrenie SPP-D (výnimka) č. 2595/180222/NM/MM zo dňa 2.3.2022

#### **Západoslovenská distribučná, a. s., Bratislava**

##### **- do projektovej dokumentácie stupňa realizácie stavby zapracovať:**

V úsekoch, kde je navrhovaný ÚOK zapracovať do projektovej dokumentácie vytýčené a zamerané podzemné káblové vedenia VN vrátane ich ochranných pásiem a spracovať jednotlivé rezy pre súbehy a križovania predmetnej stavby s vonkajšími podzemnými káblovými vedeniami VN spoločnosti Západoslovenská distribučná a.s. v zmysle normy STN 73 6005.

Dopracovať výkresy s pozdĺžnym profilom nadzemného vedenia VN + SOKu za naj nepriaznivejších poveternostných podmienok s dodržaním minimálnych vzdialeností SOK-u od zeme v zmysle prílohy č. 2 postupu D6.ROZV.03.

Dopracovať samostatný pohľad pri križovaní SOK-u s diaľnicou D1, z ktorého bude zrejmé dodržanie vzdialenosti od vozovky 8m.

Vyšpecifikovať podperné body, ktoré bude potrebné vymeniť za nové a dopracovať k nim do PD potrebné náležitosti - spôsob a harmonogram výmeny podperných bodov VN je možné konzultovať s príslušným špecialistom SEZ Sever (p. Fortunom a Pristachom).

Dopracovať detaily uchytenia SOK-u na podperných bodoch s úsekovými odpínačmi, konzolami s obmedzovačmi prepätia a pod.

Upraviť číslovanie podperných bodov VN, pričom číslovanie podperných bodov je potrebné vopred konzultovať s Asset manažérmi SEZ Sever p. Makišom a Smrečkom.

Prípadné potreby výmeny existujúcich ÚO konzultovať s Asset manažérmi SEZ Sever p. Makišom a Smrečkom.

Dopracovať súpis dotknutých parciel predmetnou stavbou v katastrálnych územiach obcí, cez ktoré je navrhovaný SOK a ÚOK.

##### **- dodržať podmienky a do PD stupňa realizácie stavby zapracovať:**

V úseku stožiarov č. 3 až 7 vedenia VVN IxIIOkV č. 8707 je predmetná stavba v tesnom súbehu s vedením VVN a zasahuje do ochranného pásma vedenia VVN. V tomto úseku budú práce prebiehať pod dozorom odborne spôsobilej osoby (koordinácia s RC VVN a Tímom prevádzky VVN pre vystavenie B-príkazov). Ku križovaniu vedení VVN neprichádza.

- Stavebník je povinný rešpektovať všetky elektroenergetické zariadenia spoločnosti Západoslovenská distribučná, a.s. a ich ochranné pásma v zmysle ustanovení § 43 Ochranné pásma Zákona o energetike tak, aby nedošlo poškodeniu alebo ohrozeniu prevádzky elektroenergetických zariadení spoločnosti.

Dodržiavať ochranné pásma všetkých VVN, VN a NN vedení definovaných podľa § 43 Zákona o energetike č. 251/2012 Z. z. a o zmene a doplnení niektorých zákonov, s ktorými osoby a mechanizmy vykonávajúce práce súvisiace so stavebnými prácami danej stavby môžu prísť do styku. Zodpovedná osoba na stavbe je povinná vykonať poučenie (oboznámenie) všetkých osôb vykonávajúcich činnosť, alebo zdržujúcich sa na stavbe o pravidlách bezpečnosti práce v blízkosti VVN, VN a NN vedení.

**Projektovú dokumentáciu stupňa PD k RS predložiť na odsúhlasenie.**

### ***Slovak Telekom, a. s., Bratislava***

Existujúce zariadenia sú chránené ochranným pásmom (§ 23 zákona č. 452/2021 Z. z.) a zároveň je potrebné dodržať ustanovenie § 108 zákona č. 452/2021 Z. z. o ochrane proti rušeniu.

Stavebník alebo ním poverená osoba je povinná v prípade ak zistil, že jeho zámer, pre ktorý podal uvedenú žiadosť je v kolízii so SEK Slovak Telekom, a.s./alebo DIGI Slovakia s.r.o. alebo zasahuje do ochranného pásma týchto sietí (najneskôr pred spracovaním projektovej dokumentácie stavby), vyzvať spoločnosť Slovak Telekom, a.s. na stanovenie konkrétnych podmienok ochrany alebo preloženia SEK prostredníctvom zamestnanca spoločnosti povereného správou sietí: František Chupáč, [frantisek.chupac@telekom.sk](mailto:frantisek.chupac@telekom.sk), +421 32 6521289.

V zmysle § 21 ods. 12 zákona č. 452/2021 Z.z. o elektronických komunikáciách sa do projektu stavby musí zakresliť priebeh všetkých zariadení v mieste stavby. Za splnenie tejto povinnosti zodpovedá projektant. V zmysle § 24 zákona č. 452/2021 Z.z. uzavrieť dohodu o podmienkach prekládky telekomunikačných vedení s vlastníkami dohodnutých SEK – bez uzavretia dohody nie je možné zrealizovať prekládku SEK. V textovej časti vykonávacieho projektu musí figurovať podmienka Slovak Telekom a Digi Slovakia o zákaze zriaďovania skládok materiálu a zriaďovania stavebných dvorov počas výstavby na existujúcich podzemných kábloch a projektovaných trasách prekládok podzemných telekomunikačných vedení a zariadení. V prípade ak na území definovanom v žiadosti o vyjadrenie nachádza nadzemná telekomunikačná sieť, ktorá je vo vlastníctve Slovak Telekom, a.s. a Digi Slovakia, je potrebné zo strany žiadateľa zabezpečiť nadzemnú sieť proti poškodeniu alebo narušeniu ochranného pásma.

Nedodržanie vyššie uvedených podmienok ochrany zariadení je porušením povinností podľa § 23 zákona č. 452/2021 Z.z. o elektronických komunikáciách v platnom znení.

V prípade, že žiadateľ bude so zemnými prácami alebo činnosťou z akýchkoľvek dôvodov pokračovať po tom, ako vydané vyjadrenie stratí platnosť, je povinný zastaviť zemné práce a požiadať o nové vyjadrenie. Pred realizáciou výkopových prác je stavebník povinný požiadať o vytýčenie TKZ spoločnosti Slovak Telekom a Digi Slovakia na povrchu terénu. Vzhľadom k tomu, že na záujmovom území stavby sa môžu nachádzať zariadenia iných prevádzkovateľov, ako sú napr. rádiové zariadenia; rádiové trasy, televízne káblové rozvody, Slovak Telekom, a.s. týmto upozorňuje žiadateľa na povinnosť vyžiadať si obdobné vyjadrenie od prevádzkovateľov týchto zariadení.

Vytýčenie polohy telekomunikačných zariadení vykoná Slovak Telekom a.s. na základe samostatnej objednávky zadanej cez internetovú aplikáciu na stránke: <https://www.telekom.sk/vyjadenia>. Vytýčenie bude zrealizované do troch týždňov od podania objednávky.

Stavebník alebo ním poverená osoba je povinná bez ohľadu vyššie uvedených bodov dodržať pri svojej činnosti aj Všeobecné podmienky ochrany SEK spoločnosti Slovak Telekom, a.s.:

V prípade, že zámer stavebníka, pre ktorý podal uvedenú žiadosť, je v kolízii so SEK Slovak Telekom, a.s./Digi Slovakia alebo zasahuje do ochranného pásma týchto sietí, je stavebník po konzultácii so zamestnancom Slovak Telekom, a.s. povinný zabezpečiť:

- ochranu alebo preloženie sietí v zmysle podmienok určených zamestnancom Slovak Telekom, a.s.;
- vypracovanie projektovej dokumentácie v prípade potreby premiestnenia telekomunikačného vedenia;
- odsúhlasenie projektovej dokumentácie v prípade potreby premiestnenia telekomunikačného vedenia.

V lokalite predmetu žiadosti je oprávnený vykonávať práce súvisiace s preložením sietí (alebo vybudovaním telekomunikačnej prípojky) iba zmluvný partner: Ladislav Hrádil, [hradil@suptel.sk](mailto:hradil@suptel.sk), 0907 777474.

Upozornenie: V káblovej ryhe sa môže nachádzať viac zariadení (káble, potrubia) s rôznou funkčnosťou.

Pri akýchkoľvek prácach, ktorými môžu byť ohrozené alebo poškodené zariadenia, je žiadateľ povinný vykonať všetky objektívne účinné ochranné opatrenia tým, že zabezpečí:

Pred začatím zemných prác vytýčenie a vyznačenie polohy zariadení priamo na povrchu terénu.

Preukázateľné oboznámenie zamestnancov, ktorí budú vykonávať zemné práce, s vytýčenou a vyznačenou polohou tohto zariadenia a tiež s podmienkami, ktoré boli na jeho ochranu stanovené.

Upozornenie zamestnancov vykonávajúcich zemné práce na možnú polohovú odchýlku  $\pm 30$  cm skutočného uloženia zariadenia od vyznačenej polohy na povrchu terénu.

Upozornenie zamestnancov, aby pri prácach v miestach výskytu vedení a zariadení pracovali s najväčšou opatnosťou a bezpodmienečne nepoužívali nevhodné náradie (napr. hĺbiace stroje).

Aby boli odkryté zariadenia riadne zabezpečené proti akémukoľvek ohrozeniu, krádeži a poškodeniu vo vzdialenosti 1,5 m na každú stranu od vyznačenej polohy zariadenia.

Zhutnenie zeminy pod káblami pred jeho zakrytím (zasypaním).

Bezodkladné oznámenie každého poškodenia zariadenia na telefónne číslo 0800123777.

Overenie výškového uloženia zariadenia ručnými sondami (z dôvodu, že ST nezodpovedá za zmeny priestorového uloženia zariadenia vykonané bez vedomia ST).

UPOZORNENIE: V prípade, že počas výstavby je potrebné zvýšiť, alebo znížiť krytie tel. káblov je toto možné vykonať len so súhlasom povereného zamestnanca ST.

V prípade požiadavky napojenia lokality, resp. objektu, na VSST (verejná sieť ST) je potrebné si podať žiadosť o určenie bodu napojenia ([www.telekom.sk](http://www.telekom.sk)).

Dodržať platné predpisy podľa STN 73 6005 pre priestorovú úpravu vedení v plnom rozsahu.

#### **Národná diaľničná spoločnosť, a.s., Bratislava**

- Stavba bude umiestnená v zmysle predloženej DUR - zodp. projektant Ing. Držík z 11/2021.

- V prípade zmeny, resp. doplnenia PD zasahujúcich do našich právom chránených záujmov požadujeme vopred predložiť NDS žiadosť na posúdenie s tým, že budú v plnom rozsahu rešpektované naše oprávnené požiadavky.

- Trasa líniovej stavby sa nachádza v cestnom ochrannom pásme diaľnice D1 a v zmysle §11 zákona č. 135/1961 Zb. o pozemných komunikáciách (cestný zákon) v znení neskorších predpisov je investor stavby povinný požiadať príslušný cestný správny orgán o udelenie výnimky zo zákazu činnosti v ochrannom pásme diaľnice D1 ešte pred vydaním územného rozhodnutia. Cestným správnym orgánom pre diaľnice je Ministerstvo dopravy a výstavby SR (ďalej len „MDV SR“), Sekcia cestnej dopravy a pozemných komunikácií, Námestie slobody 6, 810 05 Bratislava.

- Na časti stavby, ktoré budú realizované na majetku resp. pozemkoch NDS, je investor stavby povinný uzavrieť s NDS zmluvný vzťah najneskôr do vydania územného rozhodnutia. NDS si vyhradzuje právo na určenie spôsobu majetkovoprávneho vysporiadania stavby realizovanej na majetku resp. pozemkoch NDS.

- Prístup k stavbe bude v miestach križovania s diaľnicou D1 zriadený mimo cestný pozemok.

- Začiatok a ukončenie prác v cestnom ochrannom pásme diaľnice D1 vopred oznámite NDS, Stredisku správy a údržby diaľnic 4 Trenčín (SSÚD 4), Na Vinohrady 1022, vedúci SSÚD 4 Ing. Ivan Králik, tel. č. 0903 782 381 a budete sa riadiť jeho pokynmi, alebo pokynmi ním povereného pracovníka SSÚD 4.

- V prípade, že si stavba vyžiada obmedzenie premávky na diaľnici D1, je práce možné začať až po vydaní určenia použitia dočasného dopravného značenia, na základe predloženého projektu dočasného dopravného značenia, ktorý musí byť najprv odsúhlasený NDS a príslušným dopravným inšpektorátom.

- Požadujeme rešpektovať všetky inžinierske siete v majetku NDS ako aj cudzie, zabudované v pozemkoch dotknutej časti diaľnice D1 a jej súčastí, ktoré je investor povinný vytýčiť ešte pred zahájením prác. NDS nevytyčuje a nezameriava inžinierske siete, pretože NDS nemá zariadenia potrebné na vytýčenie inžinierskych sietí. Z tohto dôvodu túto službu neposkytujeme. Informácie o existencii inžinierskych sietí vo vlastníctve iných subjektov Vám nemôžeme poskytnúť, nakoľko týmito údajmi nedisponujeme.

- Zabezpečíte realizáciu prác na takom stupni bezpečnosti, aby nebola ohrozená plynulosť a bezpečnosť cestnej premávky na diaľnici D1, aby nedošlo k poškodeniu diaľnice D1 a jej súčastí a bol dodržiavaný zákaz státia mechanizmov stavby a zákaz pohybu peších na diaľnici D1.

- V prípade vzniku škody na majetku NDS, je investor povinný ju bezodkladne odstrániť na vlastné náklady. Poškodenie oznámi SSÚD 4, prípadne prekonzultuje spôsob a postup pri odstránení škody.

- Osvetlenie zo stavby nesmie byť smerované tak, aby oslňovalo účastníkov premávky.

- Na stavbou dotknutých pozemkoch nebudú umiestnené žiadne reklamné, propagačné a informačné zariadenia viditeľné z diaľnice D1, ktoré by negatívne ovplyvňovali plynulosť a bezpečnosť premávky.

- Po ukončení prác zabezpečíte, aby všetky úpravy dotknuté stavbou boli vrátené do pôvodného stavu. Požadujeme komunikácie udržiavať v čistote a ich prípadné znečistenie bezodkladne odstraňovať.

- Po ukončení prác odovzdáte NDS - oddeleniu majetkovej správy (odd. 40103) projekt skutočného vyhotovenia prác a geodetické zameranie v tlačenej a digitálnej forme DGN (1 kópia).

#### **Ministerstvo dopravy a výstavby SR, sekcia cestnej dopravy a pozemných komunikácií, Bratislava**

Ministerstvo dopravy a výstavby SR ako príslušný cestný správny orgán pre diaľnice (ďalej len „ministerstvo“) povoľuje výnimku zo zákazu činnosti **v cestnom ochrannom pásme** (ďalej len „COP“) **diaľnice D1** (ďalej len „DaR“) v úsekoch km 112,147- 112,277 v smere staničenia vľavo, km 112,277 križovanie D1, km 112,277 - 112,292 a km 120,188 - 121,027 v smere staničenia vpravo z dôvodu plánovanej realizácie akcie „Líniová stavba - TN\_A1\_ESNM. n/Váhom - Kosto, úsek 20, SOK, VNV“ (ďalej len „akcia“) v k. ú. Ivanovce, Opatovce a Kostoľná - Záriečie, okres Nové Mesto nad Váhom a Trenčín žiadateľovi za dodržania podmienok:

- Práce budú realizované podľa predloženej projektovej dokumentácie (ďalej len „PD“) k akcii vypracovanej Ing. Držíkom, v novembri 2021.



- V prípade zmien v PD alebo inej zmeny je potrebné podať novú žiadosť na ministerstvo a predložiť PD na opätovné posúdenie aj NDS, a.s..
- Realizátorom činnosti a zodpovednou osobou bude Západoslovenská distribučná, a. s., so sídlom Čulenova 6, 811 09 Bratislava.
- V prípade, ak by činnosťou počas predmetnej akcie mala byť obmedzená a/alebo ohrozená premávka na DaR, je nutné vykonať potrebné opatrenia na jej odvrátenie a v činnosti pokračovať až po obstaraní príslušných povolení cestného správneho orgánu (napr. zvláštne užívanie DaR, uzávierka DaR a určenie použitia dopravných značiek a dopravných zariadení na DaR).
- Pri manipulačných činnostiach strojnými zariadeniami/mechanizmami nesmie byť ohrozený a/alebo obmedzený dopravný priestor a teleso DaR.
- Manipulačná ani stavenisková doprava nesmie byť za žiadnych okolností priamo pripojená na teleso DaR.
- V COP DaR ako aj na samotnej stavbe a oplotení nesmú byť umiestnené reklamné, propagačné a informačné zariadenia.
- Žiadateľ je povinný rešpektovať všetky inžinierske siete v majetku NDS, a. s. ako aj cudzie, zabudované v pozemkoch dotknutej časti DaR, ktoré je povinný vytýčiť pred zahájením prác.
- Osvetlenie stavby pred, počas a aj po ukončení akcie nebude smerované tak, aby oslňovalo účastníkov cestnej premávky na DaR a jej súčasťach.
- Po ukončení prác žiadateľ zabezpečí, aby terénne úpravy dotknuté akciou boli vrátené do pôvodného stavu.
- **Vzhľadom na blízkosť prevádzkovej DaR upozorňujeme na možné negatívne vplyvy cestnej premávky z prevádzkovej DaR ako napr. hluk, infrazvuk a vibrácie. Žiadateľ svojím rozhodnutím umiestniť svoj stavebný zámer t. j. Líniová stavba - TN\_A1\_ESNM. n/Váhom - Kosto, úsek 20, SOK, VNV v COP prevádzkovej DaR je s touto skutočnosťou oboznámený a je si vedomý vyššie spomenutých možných negatívnych vplyvov. Ak pre elimináciu možných negatívnych vplyvov bude nevyhnutné vykonať náležité opatrenia, bude tieto realizovať žiadateľ. Voči správcovi pozemnej komunikácie nebude možné uplatňovať požiadavku na realizáciu týchto opatrení, pretože možné negatívne vplyvy z prevádzkovej DaR sú žiadateľovi v čase realizácie zámeru známe.**
- Žiadateľ oznámi minimálne **5 dní** vopred začiatok výkonu činnosti a následne jej ukončenie na kontakty:
  - \* [dopravne.obmedzenia@mindop.sk](mailto:dopravne.obmedzenia@mindop.sk)
  - \* [dopravna.policia@minv.sk](mailto:dopravna.policia@minv.sk)
- \* NDS, a. s., Stredisko správy a údržby diaľnic 4 Trenčín (ďalej len „SSÚD“), vedúci strediska: Ing. Ivan Králik, tel. č.: +421 903 782 381 a bude sa riadiť jeho pokynmi, resp. pokynmi ním povereného pracovníka S SUD, pričom v predmetnom oznámení budú uvedené mená a telefónne čísla všetkých zodpovedných osôb, ktoré majú rozhodovaciu právomoc v prípade, ak si to budú vyžadovať naliehavé okolnosti bezpečnosti a plynulosti cestnej premávky ako aj v prípade verejného záujmu.
- Žiadateľ zabezpečí realizáciu prác na takom stupni bezpečnosti, aby nebola ohrozená plynulosť a bezpečnosť cestnej premávky na DaR, a aby nedošlo k poškodeniu telesa DaR a jej súčastí, vrátane oplotenia. V prípade vzniku škody na majetku ZBL, je žiadateľ povinný túto škodu bezodkladne odstrániť na vlastné náklady. Poškodenie oznámiť oddeleniu majetkovej správy ZBL, prípadne prekonzultuje spôsob a postup pri odstránení škody.
- Ak si to vyžiada verejný záujem na úseku bezpečnosti a plynulosti cestnej premávky, policajť je oprávnený podľa osobitných predpisov upravujúcich jeho pôsobnosť operatívne vykonať opatrenia smerujúce k zabezpečeniu verejného záujmu.
- Ministerstvo si vyhradzuje právo stanoviť dodatočné podmienky, uložené podmienky zmeniť alebo zrušiť, ak si to vyžiada verejný záujem v súvislosti s ochranou pozemnej komunikácie.
- Ministerstvo ukladá povinnosť žiadateľovi, investorovi, realizátorovi stavby a jej budúcim vlastníkom archivovať toto povolenie ako aj PD, na základe ktorej bolo povolenie vydané po celú dobu jej užívania.

#### ***Dopravný úrad, Bratislava***

Dopravný úrad s realizáciou stavby optickej siete „TN A1 ES NM.n/Váhom-Kosto,úsek20,SOK,VNV“ súhlasí, v prípade, že dôjde k zmene umiestnenia stavby alebo k zmene povahy stavby, je nutné stavbu opätovne prerokovať s dopravným úradom.

#### ***Ministerstvo obrany SR, Sekcia majetku a infraštruktúry, Bratislava***

Súhlasíme s umiestnením stavby „TN A1 ES NM.n/Váhom-Kosto,úsek20,SOK,VNV“, každú zmenu projektovej dokumentácie stavby žiadame zaslať na posúdenie.

#### ***Stat-kon s.r.o. Trenčín***

Stavba optického kábla „TN A1 ES NM.n/Váhom-Kosto,úsek20,SOK,VNV“ nesmie svojim ochranným pásmom ani trasovaním obmedziť realizáciu 50 01 Prípojka VN Opatovce stavby Logistický park Opatovce.

**Energotel a.s. Bratislava****Pred realizáciou stavby požadujeme vytýčenie našich podzemných vedení.**

Vytýčenie zrealizujeme na základe objednávky zaregistrovanej prostredníctvom portálu <https://registracia-portal.energotel.sk/>. Ostatné podmienky pre vytýčenie sú uvedené na našej web stránke. Kontakt na vytýčenie: Tomáš Braniša, mobil 0911 775 064, email: [vytycovanie@energotel.sk](mailto:vytycovanie@energotel.sk).

Pri realizačných prácach dodržať podmienky uvedené v §66 a §67 Zákona č.610/2003 Z.z. o elektronických komunikáciách, najmä:

- výkopové práce požadujeme realizovať 1,5 m od osi trasy podzemných vedení (ochranné pásmo) zásadne ručným spôsobom bez používania strojových mechanizmov,
- zemnými prácami odkryté podzemné vedenia riadne zaistiť proti poškodeniu cudzím zásahom aj mimo pracovného času a tým zabezpečiť ich plynulú prevádzkyschopnosť.

V prípade poškodenia podzemného vedenia bezodkladne oznámte každé poškodenie vedení na tel. číslo **+421 250 612 200**.

**Slovenská správa ciest, IVSC Žilina**

- Z dôvodu, že stavba „Cesta I/9 v úseku Chocholná - Mníchova Lehota“ je v súčasnosti v realizácii požadujeme pred začatím prác kontaktovať vedúceho združenia Ing. Kaššaia Františka ([frantisek.kassai@stavbvmostov.sk](mailto:frantisek.kassai@stavbvmostov.sk), 0918118947) a rešpektovať jeho prípadné pripomienky.

- Stavebný materiál neskladovať v blízkosti mostného objektu. Prípadné znečistenie v blízkosti mostného objektu okamžite odstrániť.

- Zástupcovi majetkového správcu štátnej cesty I/9 (Ing. Husáková, t.č. 0901714763, p. Gabriš, t.č. 0903892160) pred kolaudáciou stavby požadujeme predložiť geodetické zameranie optického kábla pod mostným objektom tak, aby poloha bola zameraná v súradnicovom systéme (SJTSK, ETRS 89) a v triede presnosti 3. Zameranie je potrebné spracovať vo vektorovom formáte \DGN, DWG, ESRI SMP a výpis súradníc v textovom súbore \*.TXT v grafickej / tlačenej forme aj na CD nosiči.

- K udeleniu výnimky zo zákazu činnosti v ochrannom pásme cesty I/9 správca cesty dáva súhlasné stanovisko.

- O vyjadrenie je potrebné požiadať cestný správny orgán Okresný úrad Trenčín, odbor cestnej dopravy a pozemných komunikácií.

- O vyjadrenie je potrebné požiadať aj spoločnosť Slovenský vodohospodársky podnik, štátny podnik.

**Slovenský vodohospodársky podnik, š. p., OZ, Povodie dolného Váhu, Piešť'any**

Z pohľadu správcu vodohospodársky významných vodných tokov (derivačný kanál Váhu - Biskupický kanál, rieka Váh, Bošáčka, Chocholnica, Drietomica) a drobného vodného toku - ohradzovaného Zlatovského potoka, s č. hydrolog. poradia 4-21-09 a správcu pozemkov, dotknutých výstavbou, k projektovej dokumentácii (ing. Držik, 11/2021 + 02/2022 - výkres: Uloženie UOK v úseku PB č. 98 - 99) uvádzame nasledovné:

- Ochranné pásmo pri vodohospodársky významnom vodnom toku je stanovené v súlade s STN 75 2102 v šírke min 6 m od brehovej čiary resp. návodnej paty hrádze a do 10 m od vzdušnej paty hrádze obojstranne.

- Pri výstavbe v dotyku s Biskupickým kanálom je ochranné pásmo kanála v šírke 10 m od brehovej čiary, v prípade ohradzovaného kanála od paty kanála.

- Ochranné pásmo pri drobnom vodnom toku (ohradzovanom Zlatovskom potoku) stanovuje v súlade s STN 75 2102 v šírke min. 4 m od brehovej čiary resp. návodnej a vzdušnej paty hrádze.

- K prvému úseku trasy UOK, t.j. k uloženiu optického kábla jeho zatiahnutím do existuj. chráničky na prac. č. 2091/10 KN-C, k. ú. Nové Mesto nad Váhom, v úseku od rozvodne ESt Nové Mesto nad Váhom po PB Č. 0 linky č. 231, v dĺžke 100 m, nemáme výhrady.

- Listom pod zn. CS SVP 02 PN 8858/2021/2 CZ 38208/210/2021 zo dňa 25.11.2021 sme sa vyjadrili k stavbe: A1 JMové Mesto nad Váhom - R8135, VNK, VNV - SO 01 Nové VN káblové vedenie, SO 02 Demontáž VN vzdušného vedenia, investorovi Západoslovenská distribučná, a.s. V rámci tejto stavby bola riešená kabelizácia VN vzdušného vedenia v danom území, ktorá úzko súvisí s Vami navrhovanou stavbou. Trasa kabelizovaného VN vzdušného vedenia, resp. úsek od PB Č. 0 po PB č. 1, v dĺžke cca 2 060 m je riešená zo vzdušnej strany ochrannej hrádze Váhu a v súbehu z ohradzovaným Biskupickým kanálom, kde dochádza aj ku križovaniu ochrannej hrádze kanála a vodného toku Bošáčka. K uvedenému úseku sa vzhľadom k tomu nevyjadrujeme.

- V pokračovaní od PB č. 1 (druhý úsek trasy) povedie navrhovaný SOK na existujúcich podperných bodoch vzdušného vedenia až k PB Č. 156. Uvedený SOK bude ukončený spojovacími krabicami v šachtách. Podľa predloženej situácie (výkres: Uloženie UOK v úseku PD č. 98 - 99, arch. č. 2138-UCO000-08, 02/2022), medzi PB č. 98 a č. 99 je optická trasa riešená uložením UOK v zemi na pare. č. 541, 542/1, 542/2 KN-C, k. ú. Veľké Bierovce, zapísané na LV č. 241, v správe SVP. š.p. Trasa je vedená v súbehu s vybudovaným cyklochodníkom (na strane odľahlejšie od kanála) resp. v súbehu s existujúcim VN káblom.

- S uloženíím optického kábla v zemi, v úseku medzi PB č. 98 a 99, v ochrannom pásme odpadového kanála VE Kostolná, v odstupovej vzdialenosti min. 6,36 m od brehovej čiary súhlasíme za podmienky, že k uloženíiu UOK v ochrannom pásme kanála bude uzatvorená dohoda medzi investorom stavby (Západoslovenská distribučná, a.s.) a našou organizáciou (SVP, š.p.), do doby vydania rozhodnutia o umiestnení danej stavby. Predmetom dohody bude zadefinovanie podmienok, za ktorých je možné užívať predmetné vedenie (UOK) v ochrannom pásme kanála.

- Upozorňujeme, že v prípade úpravy vodného toku alebo opravy existujúcej úpravy vodného toku, ak bude navrhovaný optický kábel v kolízii s touto úpravou/opravou alebo bude zasahovať do pozemkov SVP, š.p., mimo nami odsúhlasenej PD, investor stavby (Západoslovenská distribučná, a.s.) vykoná preloženie kábla na vlastné náklady. Takisto, pri vykonávaní opráv, údržby a investícií na vodnom toku, vytýči bezodplatne trasovanie kábla v danom záujmovom území.

- Trvalý zásah do pozemkov v správe SVP, š.p., z dôvodu uloženia predmetného optického kábla žiadame zmluvne doriešiť s našou organizáciou prostredníctvom oddelenia správy majetku v Piešťanoch (kontaktná osoba: [richard.novak@svp.sk](mailto:richard.novak@svp.sk)), bezodkladne.

- K výmene nevyhovujúcich existuj, podperných bodov za nové, na pôvodnom ich mieste resp. v tesnej ich blízkosti (rieši SO 11 Rekonštrukcia VN vzdušného vedenia - súvisiaca investícia) nemáme výhrady.

- O zahájení stavebných prác v dotyku s nami spravovaným majetkom žiadame upovedomiť nášho úsekového technika (Ing. Gulanová, 0903 456 376) a jeho pokyny rešpektovať.

- Stavebný ako aj iný materiál neukladať na pobrežných pozemkoch.

- Akékoľvek škody, vzniknuté na majetku v správe SVP, š.p., vykonávateľ prác neodkladne ohlási našej organizácii a vykoná nápravu na vlastné náklady.

- Po ukončení prác bude za prítomnosti zástupcu Prevádzkového strediska Piešťany vykonaná kontrola záujmového územia a splnenie podmienok nášho vyjadrenia. O vykonanej kontrole bude spísaný zápis.

Súčasne nám bude odovzdané porealizačné zameranie stavby vo formáte (dwg. dxf. txt) v papierovej ako aj v digitálnej podobe.

Ako správca vodných tokov nezodpovedáme za škody spôsobené mimoriadnou udalosťou a škody vzniknuté užívaním vodných tokov (§ 49 ods 5 vodného zákona).

Realizácia stavby podlieha vydaniu súhlasu príslušným orgánom štátnej vodnej správy zmysle § 27 ods. 1 vodného zákona. S vydaním rozhodnutia o umiestnení stavby a jej realizáciou, za dodržania podmienok nášho vyjadrenia, súhlasíme.

### **Slovenský vodohospodársky podnik, š. p., Bratislava**

Dodržať ust. Dohody č. 1265/2023-PN o užívaní inžinierskych sietí v ochrannom pásme vodného toku.

### **Odôvodnenie:**

Dňa 4.2.2022 podal navrhovateľ návrh na územné rozhodnutie na umiestnenie horeuvedenej stavby. Určeným stavebným úradom bola Obec Beckov dňa 14.12.2021.

Stavebný úrad oznámil začatie územného konania všetkým známym účastníkom konania a dotknutým orgánom a organizáciám, s nariadením ústneho pojednávania, ktoré sa uskutočnilo dňa 25.7.2023.

K umiestneniu stavby predložili vyjadrenia, stanoviská:

Obec Beckov, zn. č. OcUBc-2022/596-001 z 10.1.2022;

Obec Ivanovce, zn. OcUIv-S2021/1028 z 07.01.2022;

Obec Melčice – Lieskové, č. OcÚ MLS2021/00608 z 10.01.2022;

Obec Adamovské Kochanovce, zn. OcÚ AK 188/2021-001 z 27.12.2021;

Obec Trenčianske Stankovce, č. OcÚ TS 988/2021 z 04.01.2022;

Obec Veľké Bierovce, č. OCU VB S2022/031-001 z 14.02.2022;

Obec Opatovce, č. OcÚ OP –S2022/00119-002 z 21.01.2022;

Obec Kostolná – Záriečie, č. OcÚK-Z/312/2021-001 z 23.12.2021;

Mesto Trenčín, č. USŽP 2022/34260/12458/Ba z 15.03.2022;

Mesto Nové Mesto nad Váhom, č. Výst. –799/2022-1354-Se z 3.2.2022;

Okresný úrad Nové Mesto nad Váhom, odbor starostlivosti o životné prostredie, č. OU-NM-OSZP-021/014627-002 z 20.12.2021, OU-NM-OSZP-2021/014634-2 z 21.12.2021, OU-NM-OSZP-2022/001163-002 z 18.01.2022;

Okresný úrad Nové Mesto nad Váhom, odbor pozemkový a lesný, č. OU-NM-PLO-2022/001010-002 z 01.02.2022;

Okresný úrad Nové Mesto nad Váhom, odbor cestnej dopravy a pozemných komunikácií, č. OU-NM-OCDPK-2021/014609-002 z 21.1.2021;

Okresný úrad Nové Mesto nad Váhom, odbor krízového riadenia, č. OU-NM-OKR-2021/001303 z 20.12.2021;  
Okresné riaditeľstvo HaZZ Nové Mesto nad Váhom, č. ORHZ-NM-2022/000047-001 z 14.01.2022;  
Okresný úrad Trenčín, odbor starostlivosti o životné prostredie, č. OU-TN-OSZP3-2021/038946-002 z 31.12.2021, OU-TN-OSZP3-2022/004018-002 z 05.01.2022, OU-TN-OSZP3-2022/004065-004 z 15.02.2022;  
Okresný úrad Trenčín, odbor dopravy a pozemných komunikácií, č. OU-TN-OCDPK-2021/037981-002 z 21.12.2021;  
Okresný úrad Trenčín, odbor krízového riadenia, č. OU-TN-OKR1-2021/000077-444 z 27.12.2021;  
Okresné riaditeľstvo HaZZ Trenčín, č. ORHZ-TV-11-001/2022 z 3.1.2022;  
RÚVZ Trenčín, č. RUVZ/2022/00014-002 z 03.01.2022;  
Krajský pamiatkový úrad Trenčín, č. KPUTN-2022/211-2/598/NIP z 04.01.2022;  
Správa ciest TSK Trenčín, č. SC/2021/2108-2 z 20.12.2021;  
Slovenská správa ciest IVSC Žilina, č. SSC/1117/2023/6471/16712 z 15.5.2023;  
Slovenský vodohospodársky podnik š. p., OZ Piešťany, č. CS SVP OZ PN 2149/2023/2 CZ 7426/210/2023 z 06.03.2023;  
Slovenský vodohospodársky podnik š. p. Bratislava, dohoda č 1265/2023-PN;  
Ministerstvo vnútra SR, sekcia informatiky, telekomunikácií a bezpečnosti, Bratislava, č. SITB-OT4-2021/002096-517 z 13.12.2021;  
Ministerstvo obrany SR, Agentúra správy majetku, Bratislava, č. SEMaI-EL13/2-3-332/2022 z 21.2.2022;  
Ministerstvo dopravy a výstavby SR, sekcia CD a PK, Bratislava, výnimka č. 17228/2022/SCDPK/32152 z 17.03.2022;  
Dopravný úrad SR, Bratislava, č. 5706/2022/ROP-002/57165 z 14.01.2022;  
Národná diaľničná spoločnosť, a.s., Bratislava, č. 3657/9013/40103/2022 z 11.2.2022;  
Energotel, a.s., Bratislava, vyjadrenie z 15.12.2021;  
O2 Slovakia, s. r. o., Bratislava, vyjadrenie z 17.12.2021;  
SITEL, s.r.o., Bratislava, č. 211209-2499 z 09.12.2021;  
OTNS, a.s., Bratislava, č. 5284/2021 z 13.12.2021;  
Eustream, a.s. Bratislava, č. GIS a ITIS 197/2023 z 22.06.2023;  
UPC BROADBAND SLOVAKIA, s.r.o., Bratislava, č. 2962/2021 z 9.12.2021;  
Slovnaft, a.s. Bratislava, č. SN/R/2022/000127/Z z 04.01.2022;  
TRANSPETROL a.s., Bratislava, zn. 012198/2021 z 13.12.2021;  
Štátny geologický ústav Dionýza Štúra, Bratislava, č. 8/23-231-500 z 28.6.2023;  
SPP- Distribúcia a. s., Bratislava, č. TD/NS/0211/2022/Ga z 24.3.2022;  
Slovak Telekom a. s., Bratislava, č. 6612312216 z 03.05.2023;  
Západoslovenská distribučná, a. s., Bratislava, stanovisko z 28.06.2023;  
TVK a.s., Trenčín, zn. VTIR-2022/128-2 z 23.12.2021, VTIR-2022/75-2 z 29.12.2021;  
Stat-kon s.r.o. Trenčín, vyjadrenie z 01.08.2023;  
ŠOP SR Správa CHKO Biele Karpaty, Nemšová, odborné stanovisko č. CHKOBK 339-001/2023 z 25.7.2023.  
Stavebný úrad zaistil vzájomný súlad predložených stanovísk dotknutých orgánov a organizácií vyžadovaných osobitnými predpismi, zabezpečil plnenie požiadaviek vlastníkov a správcov sietí technického vybavenia na napojenie a tieto stanoviská a požiadavky zahrnul do podmienok tohto rozhodnutia.  
Pre umiestnenie časti stavby v blízkosti Biskupického kanála bola uzatvorená Dohoda č. 1265/2023-PN o užívaní inžinierskych sietí v ochrannom pásme vodného toku s SVP š.p. Bratislava.  
Podľa údajov navrhovateľa stavba nezasahuje do koryta a brehov vodného toku Bošáčka.  
Umiestnenie stavby je v súlade so schválenou územno-plánovacou dokumentáciou pre dotknuté územie a projektová dokumentácia pre územné rozhodnutie navrhovanej stavby vyhovuje všeobecným technickým požiadavkám na výstavbu podľa ustanovení vyhlášky č. 532/2002 Z. z., ktorou sa ustanovujú podrobnosti o všeobecných technických požiadavkách na výstavbu a o všeobecných technických požiadavkách na stavby užívané osobami s obmedzenou schopnosťou pohybu a orientácie. Stavebný úrad preto rozhodol tak, ako je uvedené vo výroku tohto rozhodnutia.  
Účastníci konania: Západoslovenská distribučná, a. s., Bratislava; LIV-EPI, s.r.o., Bratislava; Slovenské elektrárne, a.s., Bratislava; Slovenský vodohospodársky podnik š.p., Bratislava; Slovenský pozemkový fond, Bratislava; účastníci konania v zmysle verejnej vyhlášky; Obec Beckov; Obec Ivanovce; Obec Melčice – Lieskové; Obec Adamovské Kochanovce; Obec Trenčianske Stankovce; Obec Veľké Bierovce; Obec Opatovce; Obec Kostolná – Zárčie; Mesto Trenčín; Mesto Nové Mesto nad Váhom  
- Námiety účastníkov neboli v konaní uplatnené.  
Správny poplatok podľa zákona č. 145/1995 Z. z. o správnych poplatkoch v znení neskorších predpisov pol. 59 písm. a ods. 2 vo výške 100.00 € bol zaplatený dňa 8.2.2022.




**Upozornenie:**

Územné rozhodnutie má podľa § 40 stavebného zákona určenú platnosť 3 roky odo dňa nadobudnutia právoplatnosti tohto rozhodnutia.

Toto rozhodnutie stráca platnosť dňom, keď stavebnému úradu bude doručené oznámenie navrhovateľa alebo jeho právneho nástupcu o tom, že upustil od zámeru, ku ktorému sa rozhodnutie vzťahuje.

**Poučenie o odvolaní:**

Proti tomuto rozhodnutiu sa podľa § 54 zákona č. 71/1967 Zb. o správnom konaní, v znení neskorších predpisov účastníci konania môžu do 15 dní odo dňa doručenia odvolať na obec Beckov, 916 38 Beckov 180, alebo na Spoločný úrad samosprávy v Novom Meste nad Váhom, Klčové 34, 915 01 Nové Mesto nad Váhom. Toto rozhodnutie je preskúmateľné súdom až po vyčerpaní riadnych opravných prostriedkov.

   
  
**Ernest Benko**  
starosta obce Beckov

**Toto rozhodnutie sa doručí formou verejnej vyhlášky po dobu 15 dní na úradnej tabuli obcí Beckov, Ivanovce, Melčice - Lieskové, Adamovské Kochanovce, Trenčianske Stankovce, Veľké Bierovce, Opatovce, Kostolná-Záriečie a miest Nové Mesto nad Váhom, Trenčín.**

vyvesené :

zvesené :

Pečiatka a podpis orgánu, ktorý potvrdzuje vyvesenie a zvesenie rozhodnutia.

Po zvesení rozhodnutie vrátiť na Spoločný úrad samosprávy v Novom Meste nad Váhom,  
ul. Klčové 34, 915 01 Nové Mesto nad Váhom