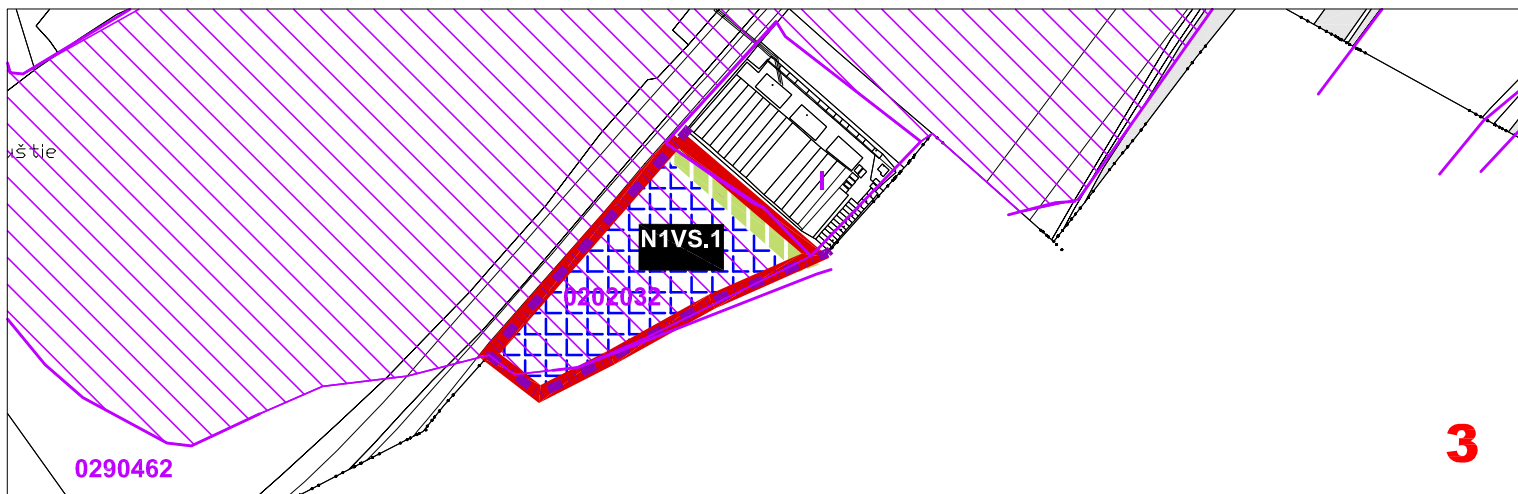
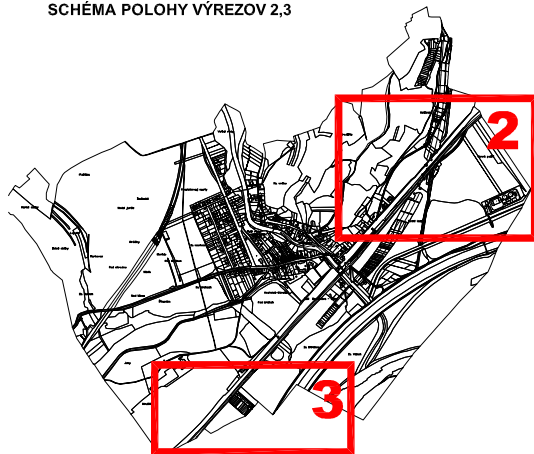


2



3

SCHÉMA POLOHY VÝREZOV 2,3

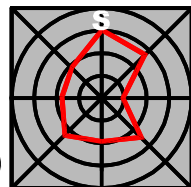


LEGENDA Za D1 zmenšená na 70%

STAV	NÁVRH	OPIS
[Dotted pattern]	[Purple dashed line]	HRANICA ZASTAVANÉHO ÚZEMIA K 1.1.1990
[Green diagonal lines]	[Green diagonal lines]	OCHRANNÁ A IZOLAČNÁ ZELEŇ/ PRÍCESTNÁ ZELEŇ
[Red solid line]	[Red solid line]	HRANICA ROZVOJOVÝCH LOKALÍT
[Black box with white text]	[Black box with white text]	OZNAČENIE ROZVOJOVÝCH PÍŔCH
[Purple box]	[Purple box]	ČÍSLO BPEJ
[Purple diagonal lines]	[Purple diagonal lines]	PLOCHA CHRÁNENEJ PŔDY
[Purple solid line]	[Purple solid line]	HRANICA BPEJ
[Blue grid]	[Blue grid]	ZÁBER POLNOHOSPODÁRSKEJ PŔDY

ÚZEMNÝ PLÁN OBCE KOSTOLNÁ-ZÁRIEČIE ZMENY A DOPLNKY Č.1

MIERKA 1 : 5 000
PERSPEKTÍVNE POUŽITIE POLNOHODÁRSKEHO PŔDNEHO FONDU NA NEPOLNOHOSPODÁRSKE ÚČELY VÝREZ 2,3



6